








<b>N°6 Drachenberg</b>		<b>16.5 Km</b>	  	
		<b>~326 m</b>		
		<b>4h</b>		

Entdecken Sie **den didaktischen und ausgeschilderte Wanderung** zum **Drachenberg** und seinem berühmten Drachen. **Sechzehn Schilder** säumen den Weg Sie nehmen Sie mit auf eine Reise und präsentieren verschiedenen Themen: Waldbewirtschaftung, Flora, Fauna, die Geschichte sowie den **Hertogenwald**.



Wenn Sie im **Arboretum von Mefferscheid** ankommen, können Sie jahrhundertealte Bäume bewundern sowie bemerkenswerte Holzskulpturen, die von drei regionalen Künstlern angefertigt wurden. Ursprünglich angelegt um zu sehen, welche Nadelbaumarten am besten an die Region angepasst sind, bietet er eine weitere, **zusätzliche 800 m lange markierte Wanderung**.



Hier finden Sie einige **belgische Rekorde in Bezug auf den Umfang** (Mazedonische Kiefer, Parasolbaum Japan), und Tannen mit beeindruckenden Ausmaßen.

Eine **ausführliche Broschüre** über diese Wanderung ist zum Preis von 1€ bei der **Gemeinde Baelen** erhältlich, sowie beim **Maison du Tourisme Pays de Vesdre** Rue Xhavée 61, 4800 Verviers erhältlich

**Einige Regeln sind vor dem Start zu beachten ...**

- ✓ Tragen Sie für die Wanderung geeignete Schuhe
- ✓ Unsere Wanderungen sind überwiegend mit Hilfe eines **SmartPhons** zu erleben, das mit dem Internet verbunden ist. Scannen Sie den **QR Code** und erleben Sie den Parkour live.
- ✓ **Speichern Sie Ihre Position** mit Hilfe der  Taste, zum Zoomen/Verschieben ausschalten.
- ✓ Bei Bedarf können sie mit der  Taste eine **GPX-Datei** runterladen.
- ✓ Sollten sie es nicht mögen während der ganzen Strecke Ihr Smartphone in der Hand zu halten, dann können Sie, in dem Sie den QR Code auf der Rückseite des Blattes **scannen und den nächst gelegen Kontrollpunkt finden**.
- ✓ Halten Sie bitte Ihren **Hund an die Leine**.
- ✓ **Nehmen sie Ihren Müll mit**, oder noch besser, heben sie hier und da etwas Müll auf und entsorgen den in den nächsten Mülleimer.

Die Firma, **Peiffer SA** übernimmt keine Haftung im Falle eines Unfalls

Öffnungszeiten Café :

**Mit. - Don. : 14h - 21h    Sam. : 10h - 02h**  
**Fre. : 14h - 02h    Son. : 10h - 21h**

im Notfall : **087/32 .99.35**



Police

**101**



Ambulances

**112**



Pompiers

**112**

# Drachenberg – 16.5 Km

## Wegweiser „Montagne du Dragon“



### D : Erreichen Sie den Startpunkt

Am Ausgang der Brasserie gehen Sie links über die rue du Moulin Richtung **Hauptstraße**. Gehen Sie da rechts und nach der Brücke links zur **Frittüre**. Der Startpunkt befindet sich in der Nähe.

- Von da aus immer der **besagten Beschilderung** folgen

### Profitieren Sie von den 16 didaktischen Tafeln zur Orientierung !

1. Der Henseberg-Bach
2. Sumpfiger Erlenwald
3. Regeneration eines Buchenwaldes
4. Trans-Hertogenwald
5. Niedriges Torfmoor von **Grand Lys**
6. Wirtschaftliche Rolle der Fichte
7. Grisard-Kreuz
8. Der Schwarzspecht
9. Schutz des Waldes vor Wild

10. **Der Drachenpfad (800m) :**  
Entdecken Sie das Arboretum von Mefferdheid !

- ! Am Ausgang des Arboretums gehen Sie weiter in Richtung Punkt 11 über einen Pfad durch den Wald. Sie dürfen nicht auf dem Weg bleiben, verpassen Sie nicht den Eingang !

11. Wer ist hier vorbeigekommen ?
12. Wer ist hier entlang gegangen ?
13. Weg von Gotsquette
14. Escherbach-Fond Meyer
15. Bergbau
16. Der Forstbetrieb

### A : Zurück zur Brasserie Peiffer

Kurz vor der Frittüre biegen Sie nach rechts ab, um über die alte Brücke über die Weser zu gehen und erreichen Sie die Brasserie über die Rue de la Station.

Prost !

