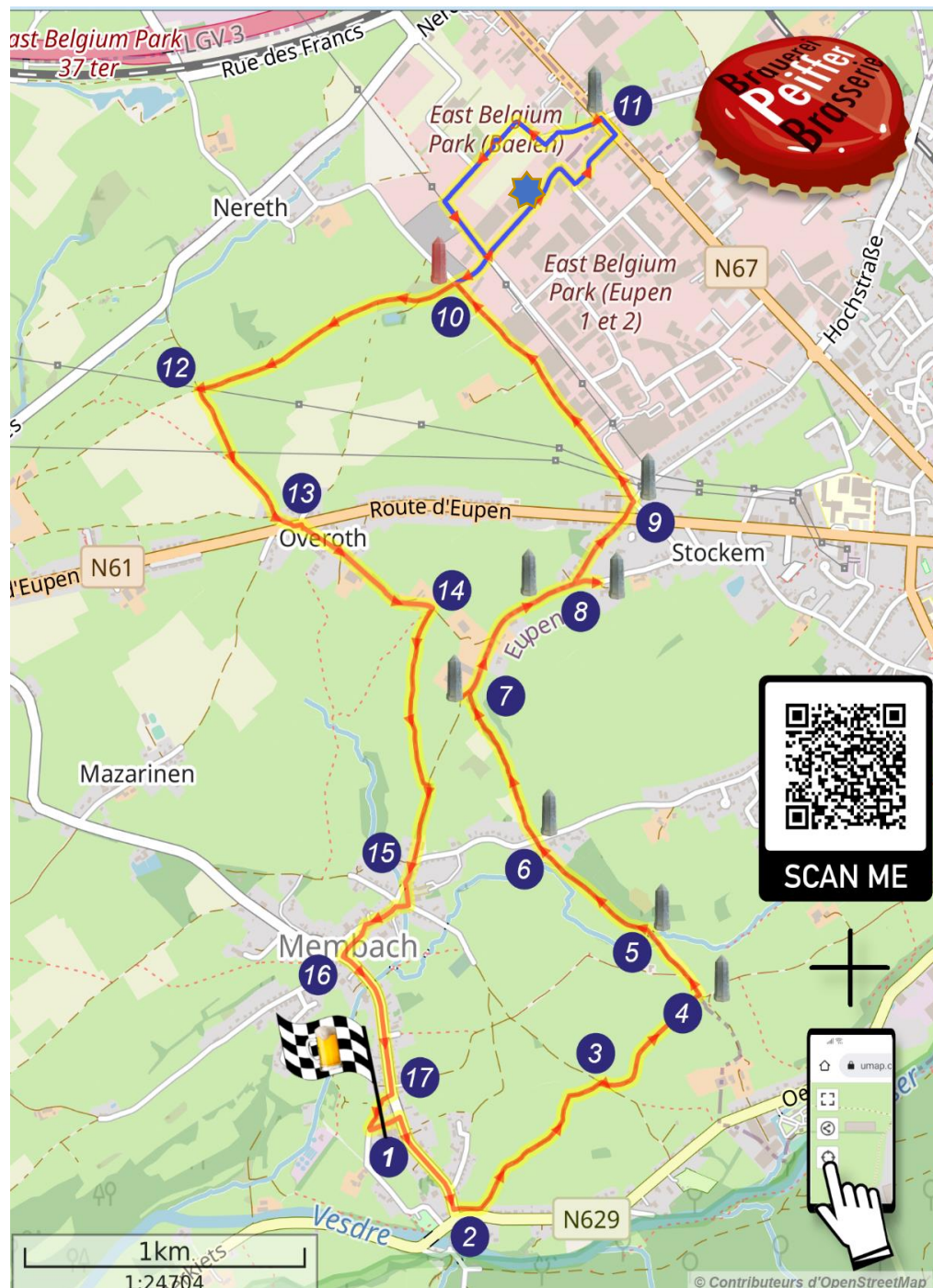












# Historische Wegweiser 11.5 / 9.5 Km



1. Verlassen Sie die Brasserie, gehen Sie rechts Richtung **Rue de la Station**, biegen Sie dann **rechts ab** und gehen Sie **400 m**
2. Betreten Sie den kleinen Pfad auf der linken Seite, der sich **direkt hinter einer Bushaltestelle**
3. Sie erreichen einen Weg. Rechts abbiegen, dann direkt **links** abbiegen
4. Vor Ihnen liegen die **2 Grenzsteine Nr. 178**. Biegen Sie links ab, dann ein Stück weiter, in der Kurve müssen Sie den schmalen Pfad nehmen, der vor Ihnen hinab führt.
5. Sie erreichen **den Grenzstein Nr. 179**. Von hier aus können Sie sich am blauen Wegweiser bis zur Nr. 15 orientieren. Achte auf die Karte, **es fehlen Wegweiser**
6. Überqueren der Straße. Sie entdecken **die 2 Grenzsteine Nr. 180**. 
7. Oben auf dem Weg finden sie beidseitig die **2 Grenzsteine Nr. 181**. Biegen Sie rechts ab.
8. Unterwegs sahen Sie die **2 Grenzsteine Nr. 182**. Biegen Sie nun links ab. Zur Information: Weiter vorne befindet sich der **Grenzstein Nr. 183**, der sich auf einem Privatgrundstück befindet und nicht leicht sichtbar ist.
9. Überqueren Sie die Hauptstraße (Vorsicht!) und biegen Sie am **Grenzstein Nr. 184** links ab. Wandern Sie 1 km weiter geradeaus.
10. Sie befinden sich am **Grenzstein Nr. 185**, der verschwunden ist und durch eine Informationstafel ersetzt wurde
-  Hier haben Sie die Wahl, Ihren Spaziergang um 2 km abzukürzen, indem Sie links abbiegen, oder zum Grenzstein Nr. 186 zu gehen, indem Sie rechts abbiegen. Dieser Weg ist wegen der Durchfahrt durch das Industriegebiet weniger attraktiv.
11. Hier am **Grenzstein Nr. 186**, hinter einer Brauerei, biegen Sie links ab. Machen Sie keinen Fehler, bleiben Sie ein Stück weiter auf dem linken Weg. Folgen Sie dem Weg und dann der Straße, die Sie zurück zum **Orientierungspunkt Nr. 10** bringt. 1 km wandern.
12. **Biegen Sie links ab**. Erinnerung: Sie können den **QR-Code** verwenden, um Ihren Standort zu überprüfen.
13. **Überqueren Sie die Hauptstraße**, biegen Sie links ab und nehmen Sie die Overoth Strasse direkt zu Ihrer Rechten. Wandern Sie 600 m.
14. **Biegen Sie rechts ab** und gehen Sie an der **Kapelle** geradeaus weiter in Richtung Dorf.
15. An der Straße angekommen, rechts **Richtung Membach Zentrum** abbiegen.
16. Biegen Sie **an der Kirche links ab** und wandern Sie 500 m die Rue Boveroth hinauf.
17. Wenn Sie den Durchgang finden, können Sie die Brauerei über einen hinter einem Haus versteckten Zugang erreichen. Der Eingang zum Pfad ist durch einen Pfeil   an einem Strommast gekennzeichnet. Wenn Sie diesen verpasst haben, kein Problem, Sie sind an der **Brasserie Peiffer** angekommen! **Prost**

<b>N°5</b> <b>Historische</b> <b>Wegweiser</b>		<b>11.5 / 9.5 Km</b>	  	
		<b>~121 m</b>		
		<b>2h30'</b>		

Diese Route folgt weitgehend der „**Nordschleife**“ der 3 Wanderwege, die 2019 im Rahmen des **100. Jahrestages des Versailler Vertrags** eingeweiht wurden, der die neue Grenze zwischen **Belgien und Preußen** festlegte.



Die Wanderung führt Sie zu den alten **Grenzmarkierungen**.

Info : <https://www.baelen.be/loisirs/tourisme/promenades/bornes-sans-frontiere>

Um den 5. km herum haben Sie die Möglichkeit, den weniger schönen Teil, der das Industriegebiet durchquert, zu „verkürzen“ und so die Schleife auf **9,5 km statt 11,5 km zu reduzieren**.



### Einige Regeln bevor es los geht...

- ✓ Tragen Sie zum Wandern geeignete Schuhe
- ✓ Unsere Wanderungen sind hauptsächlich dazu gedacht, mit einem mit dem Internet verbundenen **Smartphone** begangen zu werden. **Scannen Sie den QR-Code** auf der Rückseite, um die Strecke live zu verfolgen!
- ✓ **Sperren Sie Ihre Position**, indem Sie die Taste drücken , zum Zoomen/Verschieben bitte ausschalten
- ✓ Bei Bedarf können Sie die **GPX-Datei** über die Schaltfläche herunterladen 
- ✓ Sie möchten Ihr Telefon während des gesamten Kurses nicht in der Hand halten? aber manchmal haben Sie Zweifel an Ihrer Position? Scannen Sie den QR-Code auf der Rückseite, **Sie finden sofort die Nummer der nächstgelegenen Markierung, der Ihrer Route entspricht**.
- ✓ Halten Sie Ihren **Hund an der Leine**.
- ✓ Erschrecken **bitte nicht das Vieh oder andere Tiere**.
- ✓ **Bitte keinen Abfall wegwerfen**, oder noch besser: **Nutzen Sie Ihren Besuch, um etwas Abfall zu sammeln !**
- ✓ Gehen Sie im **Gänsemarsch**, wenn Sie die Wiesen oder Felder über die kleinen Wege durchqueren.

Bei Unfällen übernimmt die Brauerei Peiffer keine Haftung

Öffnungszeiten des Cafés (Drink geöffnet 7/7):

**Mi. - Do. : 14h - 21h      Sa. : 10h - 02h**  
**Fr. : 14h - 02h      So. : 10h - 21h**

Im Notfall : **087/32 .99.35**



**101**



**112**



**112**